

PIRINEOS 2023

GRUPO CICLOTURISTA DEL
CENTRO ASTURIANO DE OVIEDO

22-25 DE JUNIO DE 2023



JUEVES 22 DE JUNIO

El recorrido

Luz Saint Sauveur – Tourmalet(P) – Luz Saint Sauveur(P) - Luz Ardiden – LuzSS

66 kms // 2.500 metros de ascensión

Alphonse Steinés, uno de los artífices de la Grande Boucle, viajó desde París a los Pirineos por orden de Henri Desgrange, patrón de la carrera, con la misión de descubrir un reto para la edición de 1910 (la 7.^a edición). En una época en la que la ronda francesa apenas incluía en su recorrido dificultades montañosas, Desgrange temía no obstante que la cordillera pirenaica fuera excesivamente dura para los ciclistas.

Steinés llegó al Tourmalet una mañana de invierno con coche y chófer. Tras realizar gran parte de la ascensión, el chófer tuvo que parar el coche a 4 kilómetros de la cima debido a la abundante nieve. Con la noche ya próxima, Steinés se bajó del coche y emprendió a pie el camino hasta la cumbre, apareciendo medio día después casi congelado en el pueblo de Barèges, tras haber logrado llegar a la cima. Steinés, antes de calentarse y cambiarse de ropa, se dirigió a la oficina de telégrafos del municipio para enviar a Desgrange el siguiente mensaje: “Atravesado Tourmalet. Muy buena ruta. Perfectamente practicable”.

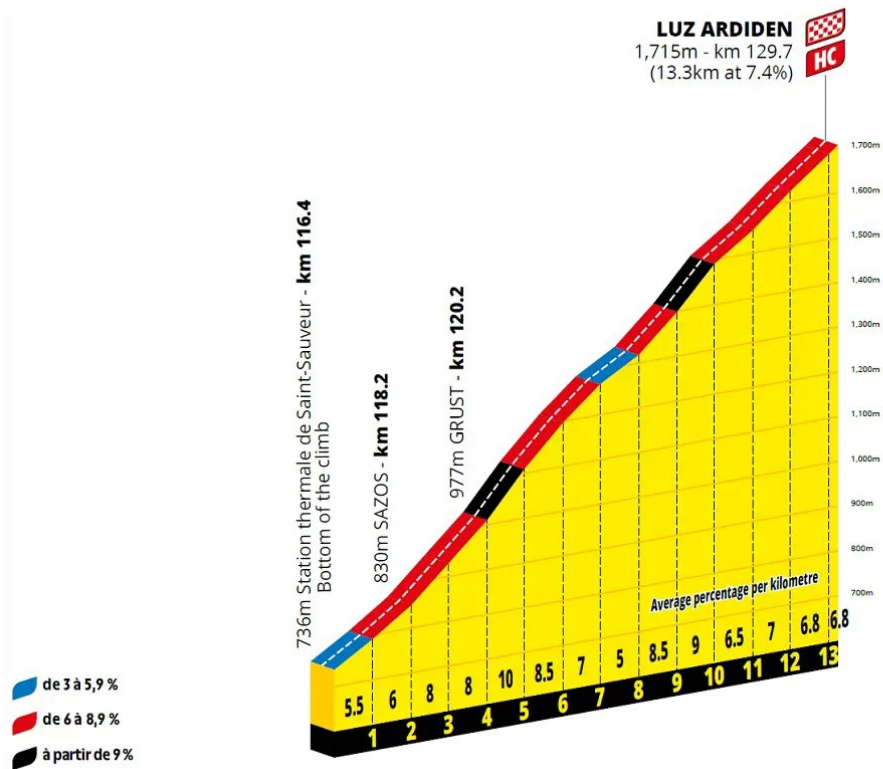
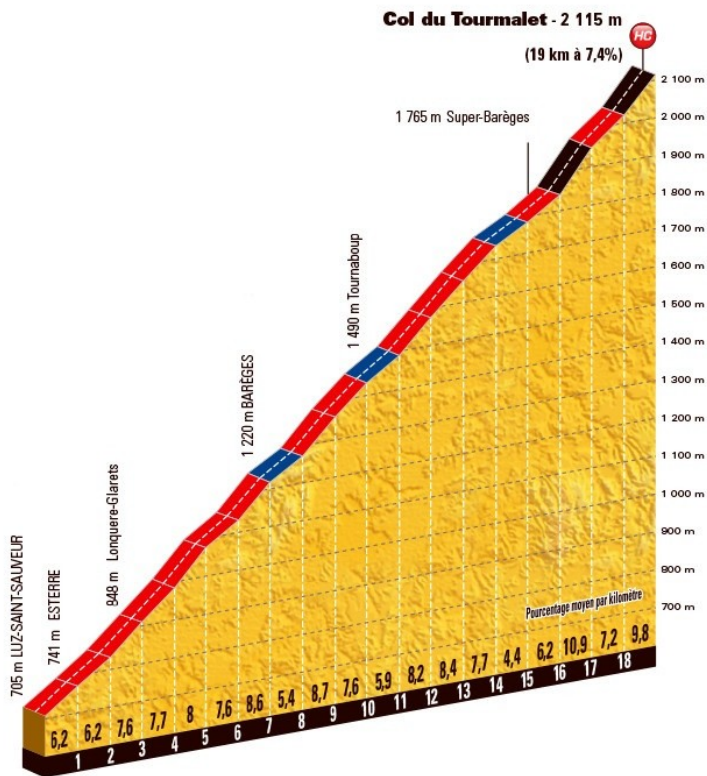
La mentira de Steinés, cuyo mensaje de siete palabras pasaría a la posteridad, convenció a Desgranges, quien aprobó la inclusión del Tourmalet en el recorrido del Tour de ese mismo año, lo que supuso el estreno de los Pirineos y de este mítico puerto en la ronda gala.

Observaciones

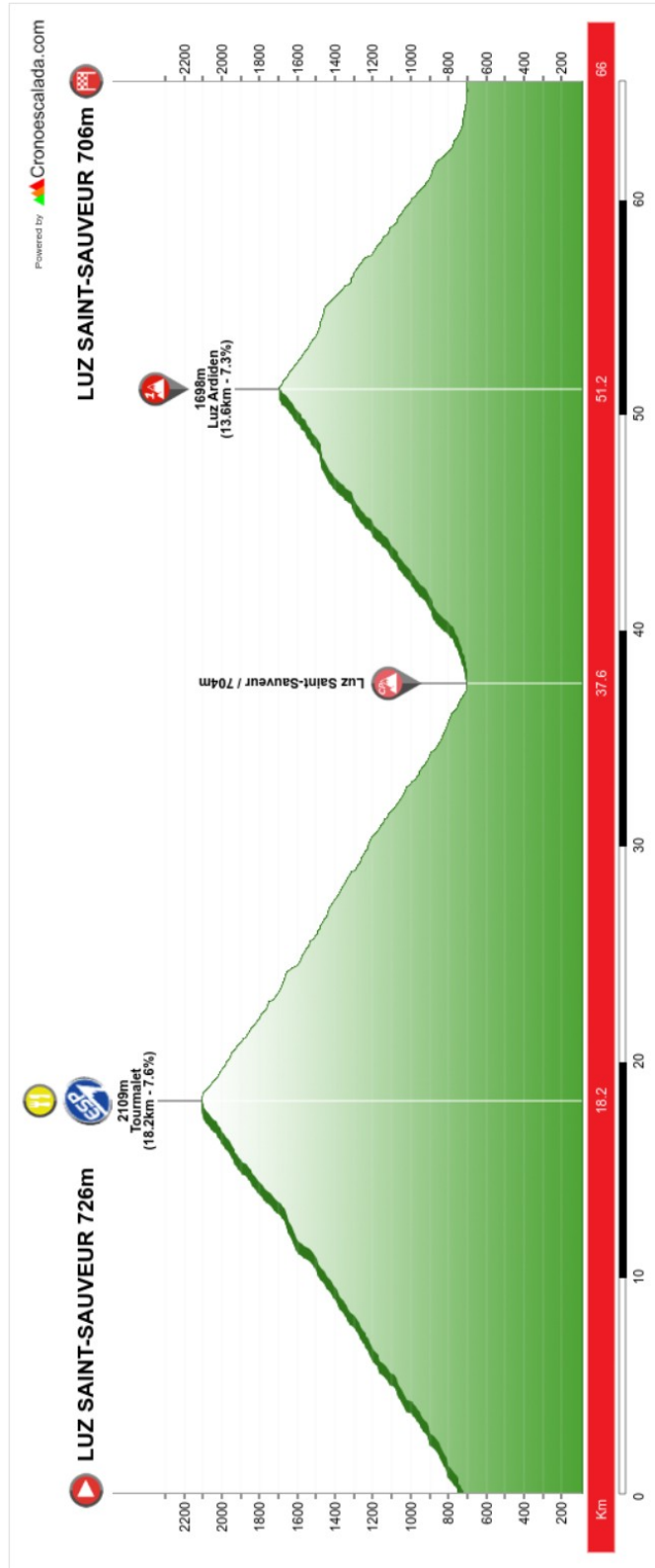
Teniendo en cuenta los poco civilizados horarios de cena en Francia, la subida a Luz Ardiden podría estar en peligro. Sobre la marcha decidiremos con qué criterios se sube o no.

En principio no habrá avituallamiento este día, debiendo llevar cada uno lo que considere conveniente

Los puertos



La etapa



VIERNES 23 DE JUNIO

El recorrido

Luz Saint Sauveur – Gavarnie – ^Col des Tentes – Gedre – ^Circo de Troumouse – ^Alto del Embalse de Gloriettes – Luz Saint Sauveur

95 kms // 3.330 metros de ascensión

Para alcanzar el techo de nuestra estancia en Pirineos, a casi 2.200 metros, habrá que ascender casi treinta kilómetros desde Luz Saint-Sauveur. La subida es progresiva hasta Gavarnie, famoso por su circo, seis kilómetros de muralla rocosa y su cascada, cuatrocientos metros de caída. Pero a partir de ahí, la pendiente aumenta hasta dejarnos a escasos centenares de metros de la frontera con España a través del puerto de Boucharo o Bujaruelo.

En cuanto al circo glaciar de Troumouse también está haciendo frontera con España. Tiene un diámetro medio de 4 km y su base se sitúa en torno a los 2200 metros de altura. Es uno de los circos más grandes de los Pirineos y Europa. Las cumbres que lo conforman alcanzan los 2.800 y 3.100 metros de altitud.

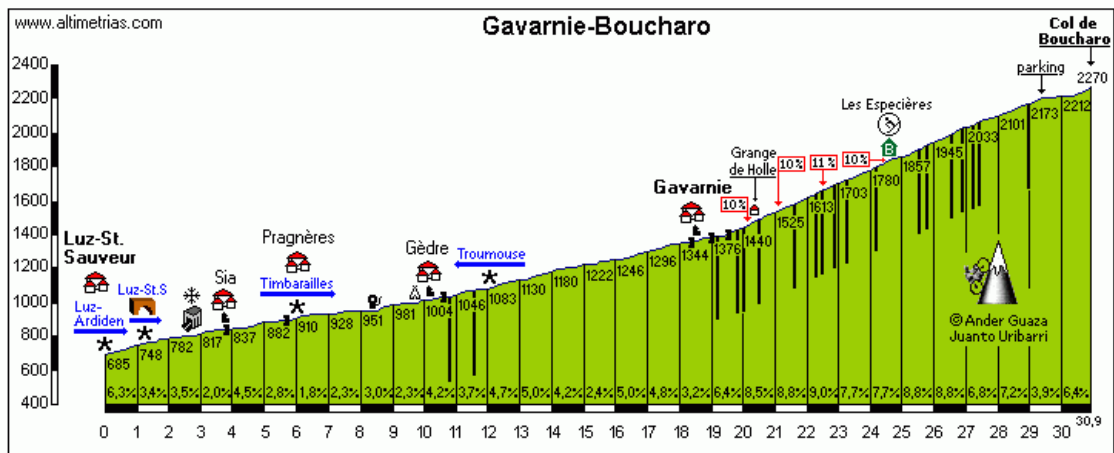
Sólo las restricciones conservacionistas han impedido que ambos puertos sean protagonistas reiterados del Tour de Francia, porque kilómetros, altitud, porcentajes y belleza tienen como el que más

Luz Ardiden y Tourmalet, son claramente las subidas más míticas, junto al Aubisque del viaje, pero este recorrido, probablemente es el más bonito de los tres días.

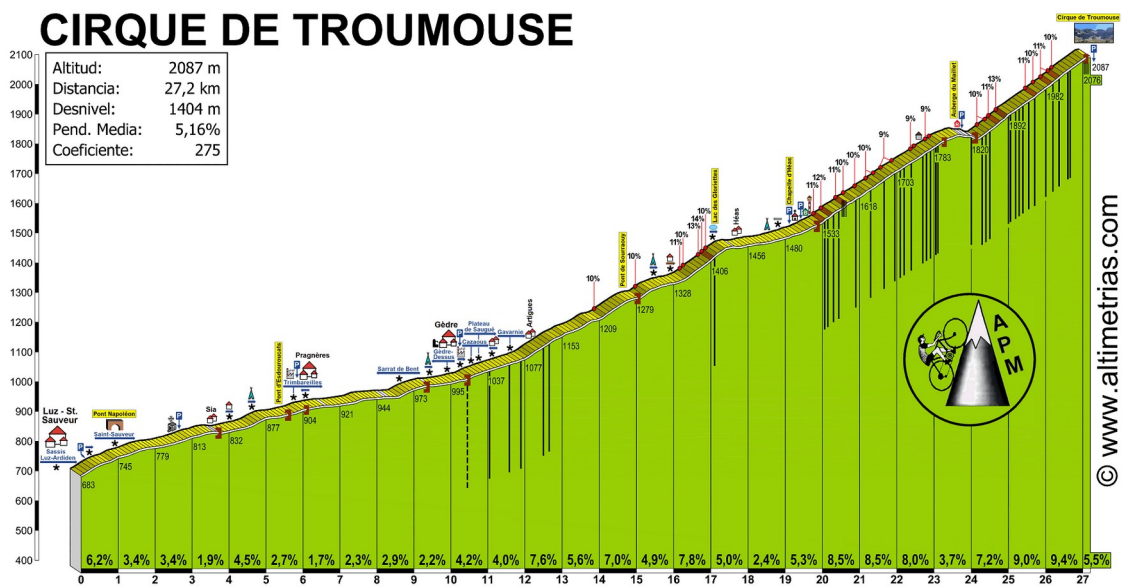
Observaciones

Sobre la marcha habrá que decidir la logística de los avituallamientos, pero este día se moverá una furgoneta con comida y bebida. Los puntos de parada serán Col des Tents o Gavarnie (pueblo) y Tremousse. Habrá que repartirse para moverlas entre varios voluntarios.

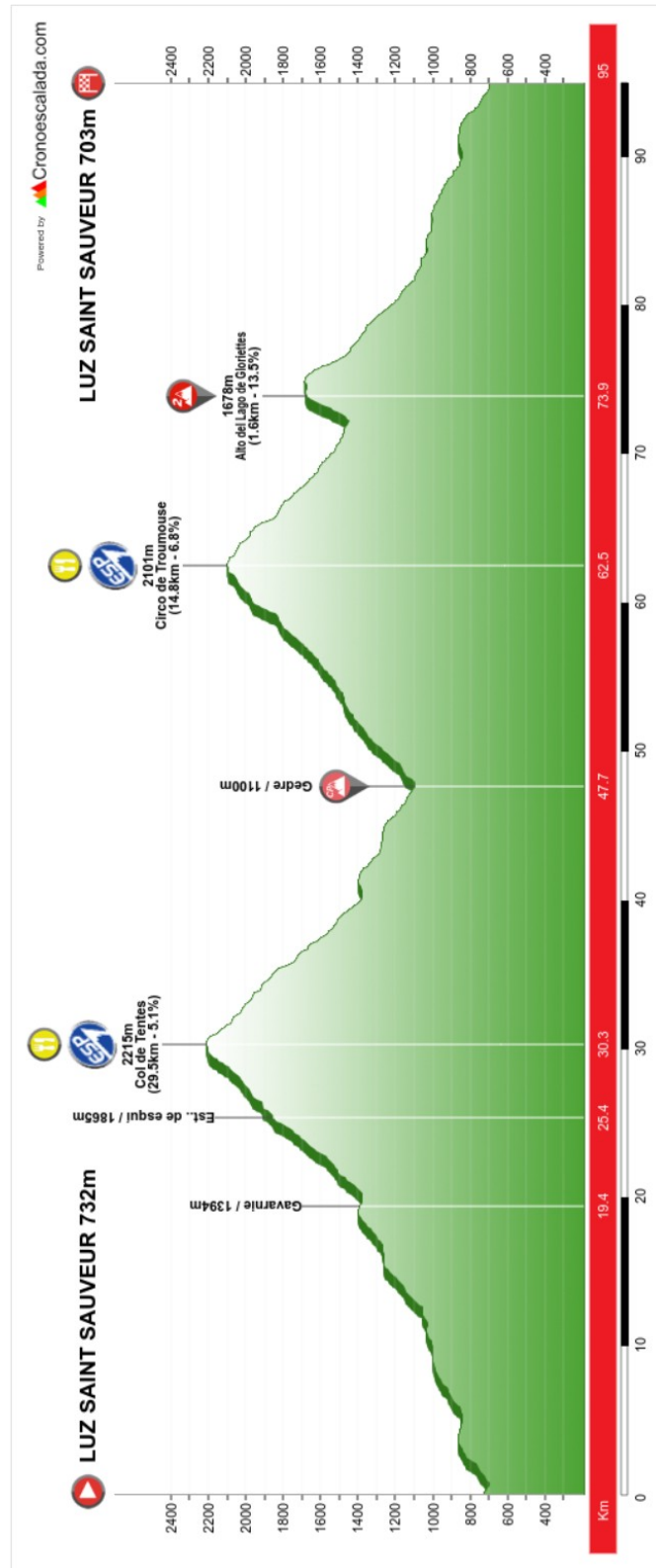
Los puertos



CIRQUE DE TROUMOUSE



La etapa



SÁBADO 24 DE JUNIO

El recorrido

Soulor - ^Aubisque - ^Laruns - ^Aubisque – Ferrieres - ^Spandelles – Argeles
91 km. // 2.890 m. de ascensión

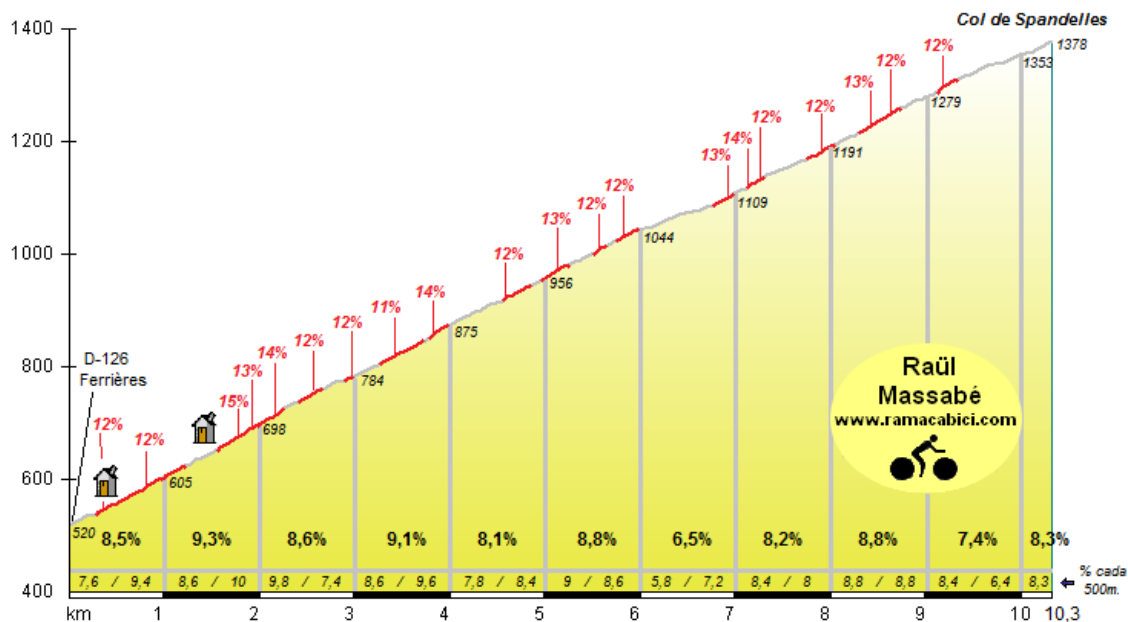
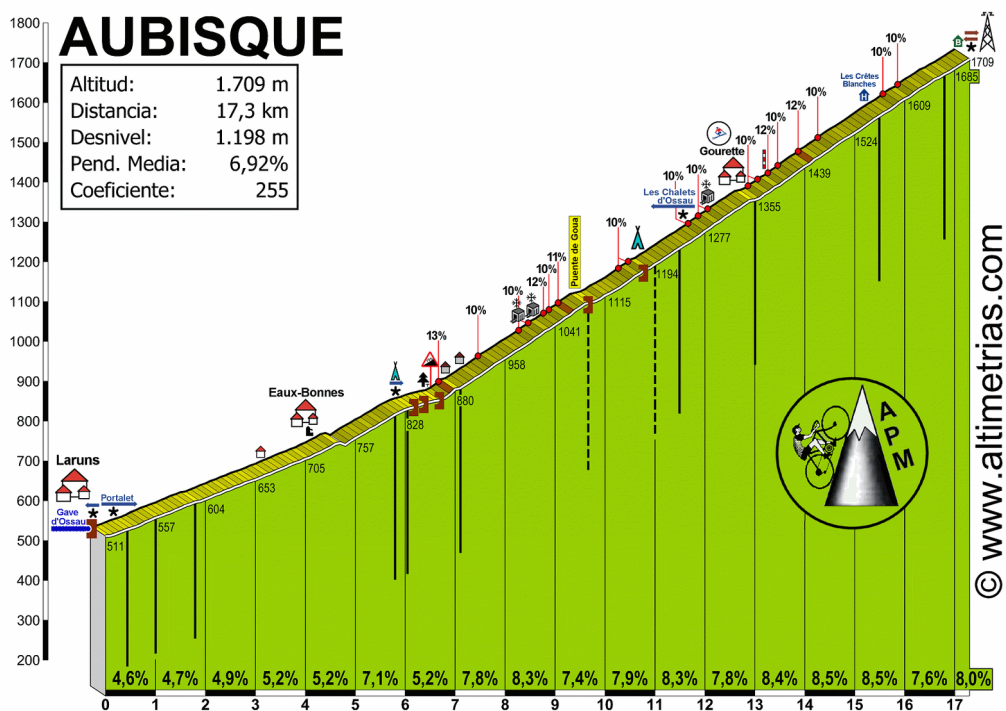
Última etapa con doble subida al Aubisque, atravesando en ambos casos el escénico circo de Litor y el Aubisque. Como es el último día y las fuerzas pueden flaquear, hay opción B, arrancando y acabando en el Soulor evitando la subida a Spandelles. Esta opción supone 53 km. con 1940 metros de ascensión

El tramo Laruns – Soulor – Ferrieres – Spandelles - Argeles que recorre la etapa coincide con parte de la que será la etapa reina de la vuelta a España 2023 concluyendo en el Tourmalet

Observaciones

Las furgonetas y el furgón estarán en el Soulor con avituallamiento y serán bajadas por aquellos que no quieran añadir Spandelles a la etapa

Los puertos



La etapa

